

GAVLAS, spol. s r.o.  
Politických vězňů 1272  
11000 Praha

Váš dopis značky / ze dne	Naše značka	Vyřizuje	Místo odeslání / dne
OP-24-094 / 13.09.2024	UPTS/OS/373712/2024	Zdenka Šebková	Praha / 09.10.2024

**Věc: Vyjádření k existenci podzemních a nadzemních sítí spol. České Radiokomunikace, a.s.**

Účel: Existence sítí

**Akce: Prodej nemovitostí**

1. V současné době prochází Vámi řešeným zájmovým územím paprsky radioreléových spojů elektronické komunikační sítě ve správě Českých Radiokomunikací, a.s. (viz. přehledná situace). Obecně platí, že koridory radioreléových spojů nesmí být částečně ani krátkodobě narušeny konstrukcí stavebních objektů, konstrukcí použité stavební techniky nebo tělesy přenášených stavebních břemen!

Podmínky pro případ kolize s vedením SEK Českých Radiokomunikací, a.s.:

- a) Stavebník je povinen ihned kontaktovat pracovníky odd. Ochrany sítí Českých Radiokomunikací, a.s., pokud ve fázi zpracování projektové dokumentace stavby nebo v pozdějších fázích stavebního řízení zjistí, že stavebními objekty nebo použitou stavební technikou hrozí i jen krátkodobé či částečné narušení tras podzemních nebo nadzemních vedení veřejné komunikační sítě ve správě Českých Radiokomunikací, a.s.
- b) V případě nutnosti přeložení vedení Českých Radiokomunikací, a.s. hradí nezbytně nutné náklady za vyvolanou úpravu sítě stavebník, jehož stavba nebo stavební technika danou přeložku vyvolala.
- c) Stavebník je povinen nejpozději 3 měsíce před zahájením výstavby kolizního objektu nebo umístěním kolizní stavební techniky uzavřít se společností České Radiokomunikace, a.s. "Dohodu o přeložení kolizního vedení Českých Radiokomunikací, a.s."

2. Vámi řešenou lokalitou neprochází podzemní vedení sítí elektronických komunikací Českých Radiokomunikací, a.s.

Pozn.:

Rušení elektronických komunikačních zařízení a sítí je považováno za porušení právní odpovědnosti dle §100-101 zákona č. 127/2005Sb, o elektronických komunikacích a o změně souvisejících právních předpisů v platném znění.

Vyjádření o existenci našich sítí je informativní a NESLOUŽÍ pro jakoukoliv formu STAVEBNÍHO ŘÍZENÍ.

S pozdravem

Za správnost:

České Radiokomunikace a.s.  
Skokanská 2117/1  
169 00 Praha 6  
(52)

Šárka Stašková  
Specialista ochrany sítě

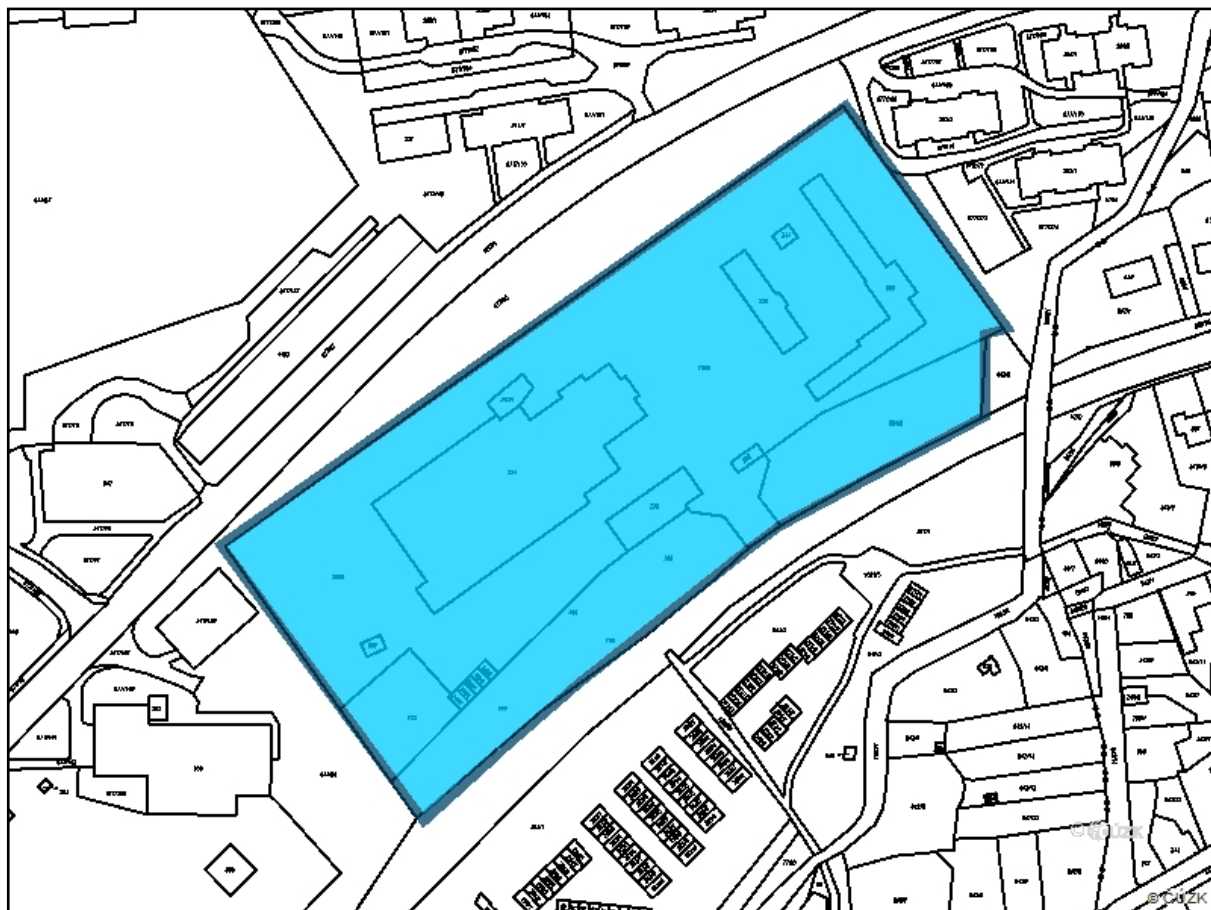
Příloha: 1x situace CRA

Platnost tohoto vyjádření je jeden rok od data vystavení, tj. do 09.10.2025

PIN: 6556

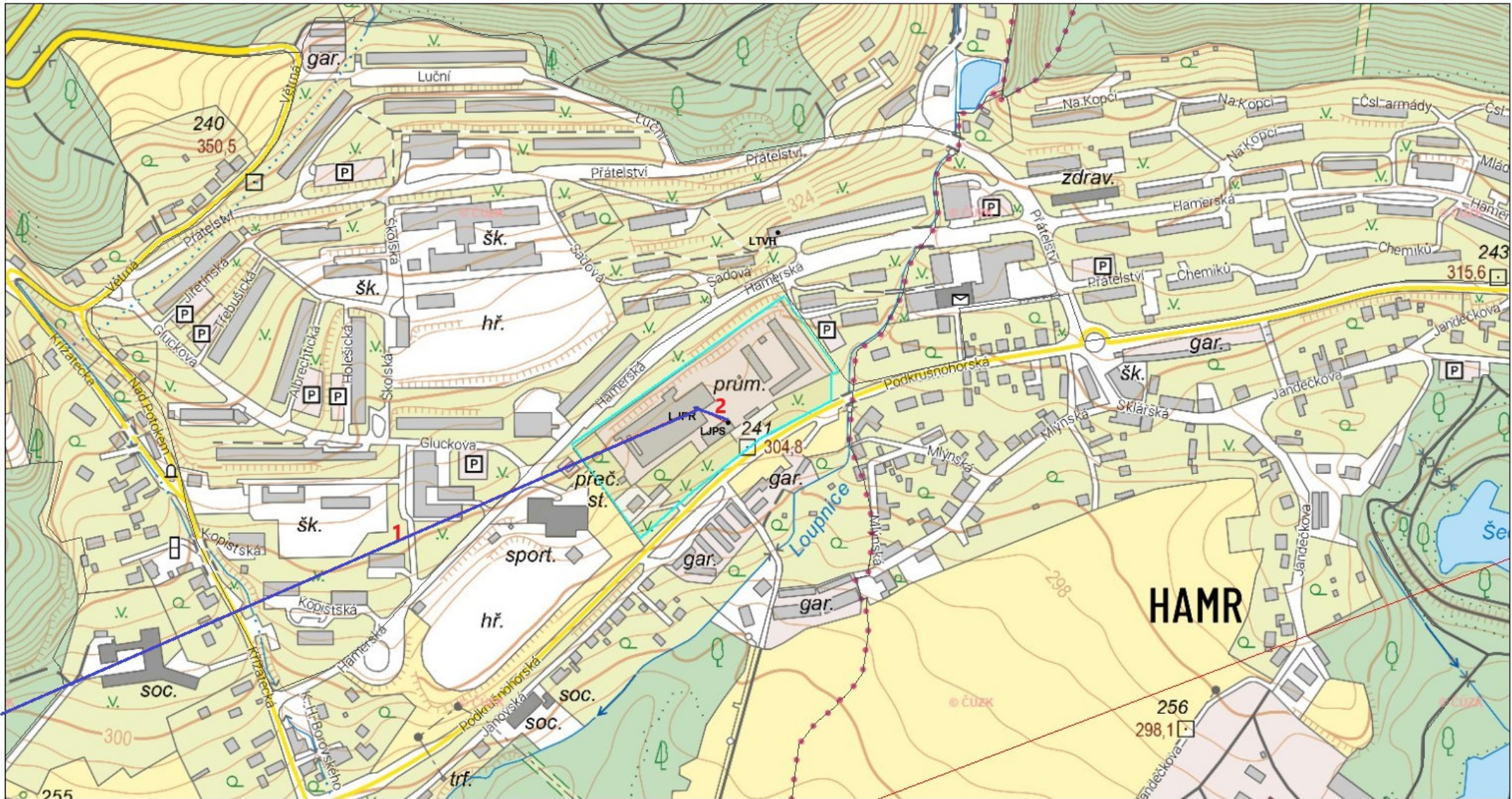
Žádost č. j. UPTS/OS/373712/2024

## Zájmové území




**Poznámka:** Upozorňujeme Vás, že toto stanovisko **NELZE** uplatnit pro umístění a provoz větrných elektráren.

### 373712\_situace\_CRA



9. 10. 2024 16:12:05

Papřsky dotčené zájmovým územím stavby:					Souřadnice WGS-84			
Papřsek č.	ID spoje	Spodní hrana OP papřsku (Bpv)	Spodní hrana OP papřsku (m nad terénem)	Poloměr OP [m]	Bod A		Bod B	
					Zeměpisná délka	Zeměpisná šířka	Zeměpisná délka	Zeměpisná šířka
1	JEDL-LIPR	cca 333-339 m.n.m.	cca 24-32 m.n.t.	r = 2	132743.32	503255.24	133403.74	503528.05
2	LIPR-LIPS	cca 313-332 m.n.m.	cca 5-24 m.n.t.	r = 1	133403.74	503528.05	133405.43	503527.73
Pozn:	1. Žadatel o vyjádření se převzetím stanoviska zavazuje, že námi poskytnuté informace a data o průběhu našich sítí nebude neoprávněně rozšiřovat či předávat třetím osobám bez souhlasu spol. České Radiokomunikace, a.s. 2. Odchyłka zaměření GPS souřadnic koncových bodů: +/- 9m 3. Souřadnice čtete dle vzoru - např. 142232.89 čtete jako 14°22'32,89							



© ČÚZK